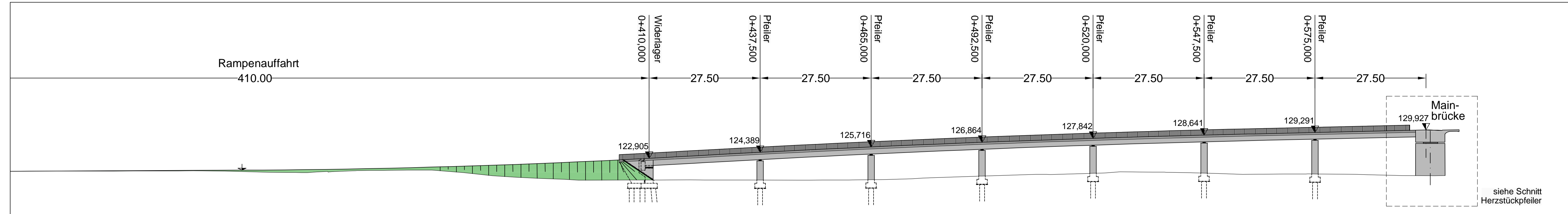


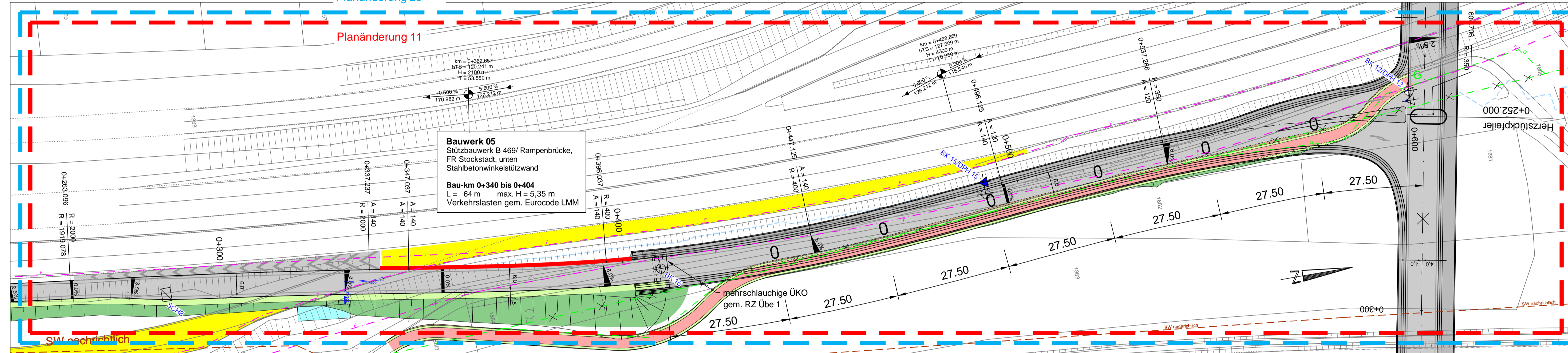
Längsschnitt Rampenbrücke

M = 1 : 500



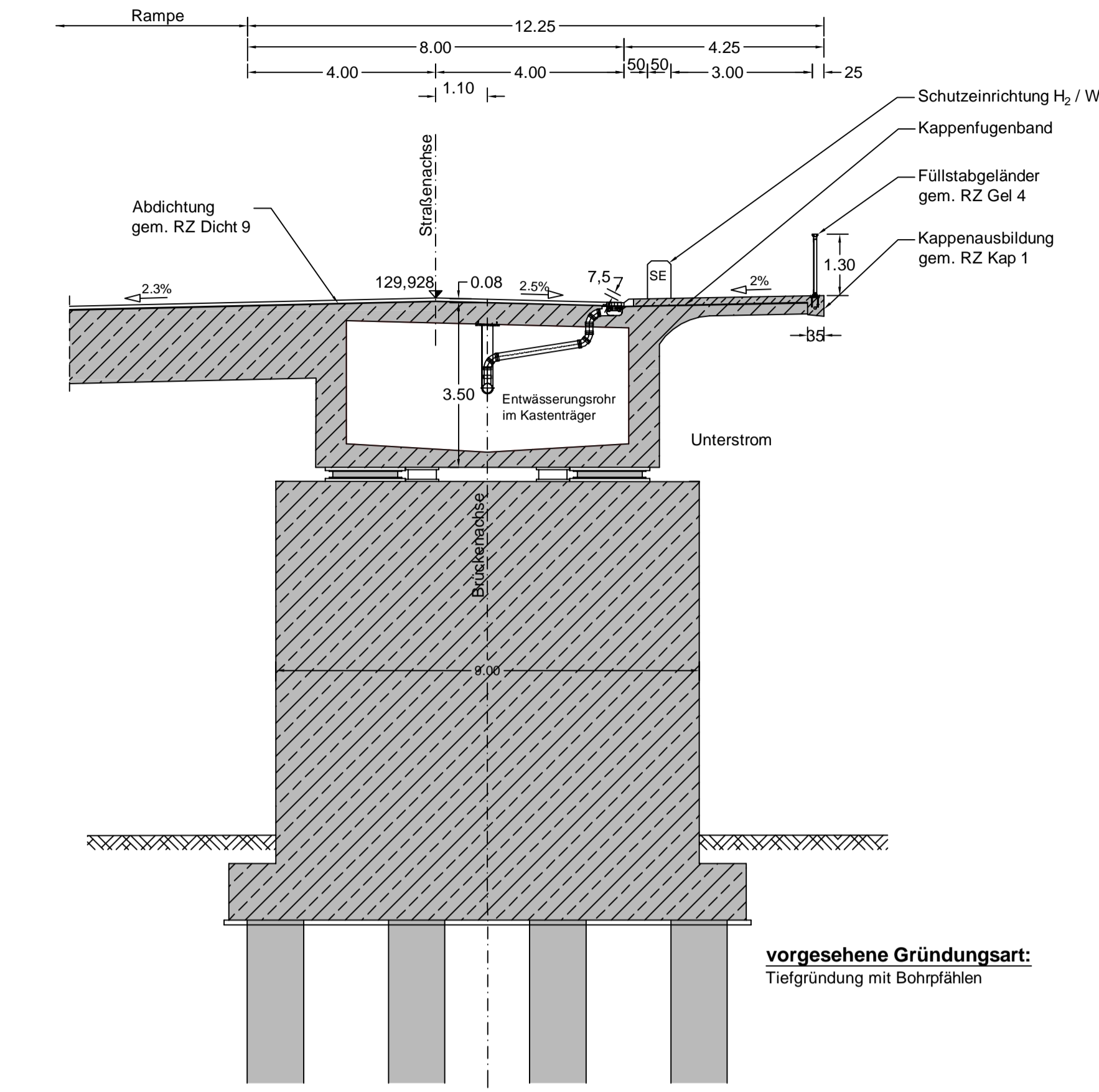
Grundriss Rampenbrücke

M = 1 : 500



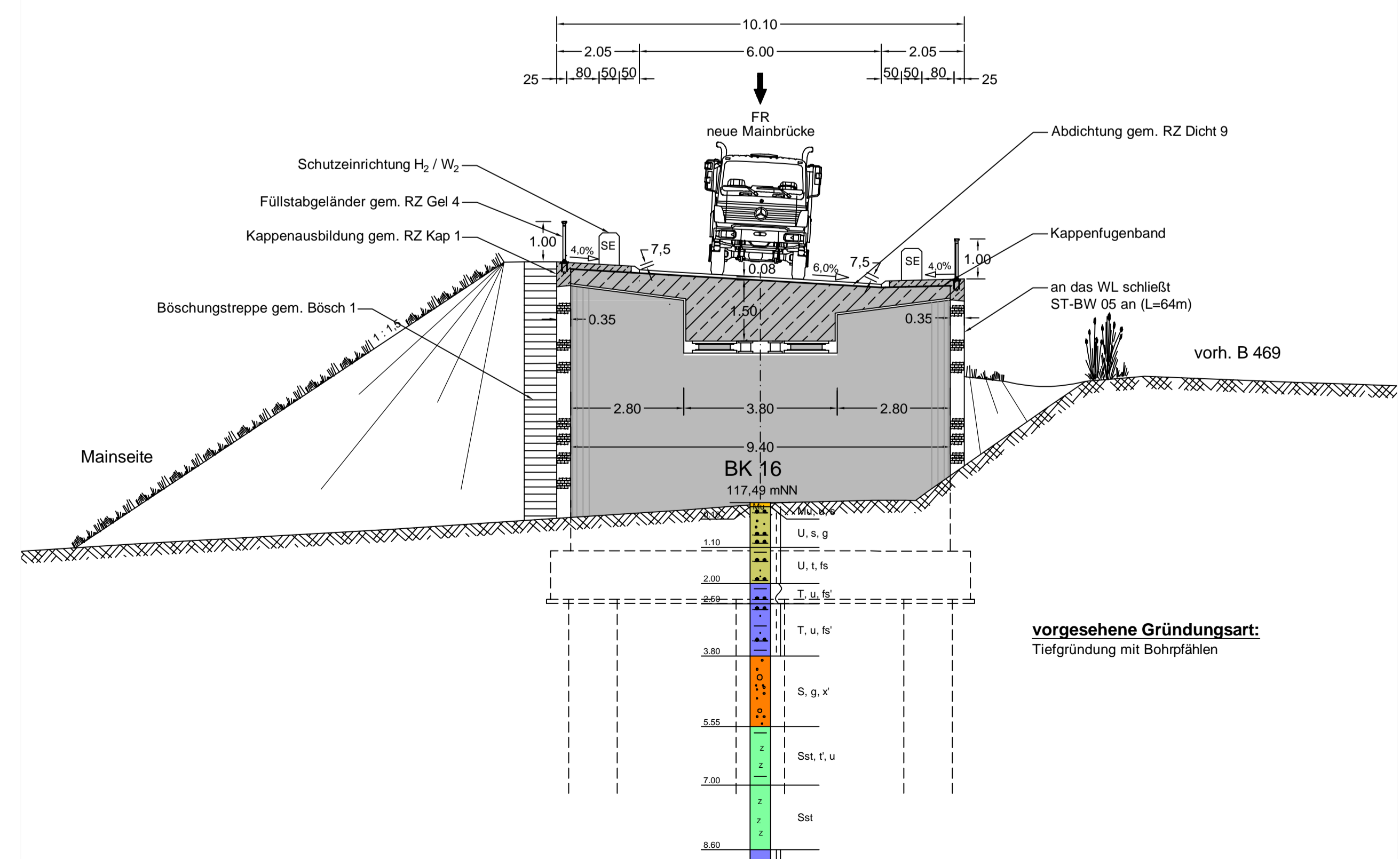
Schnitt Herzstückpfeiler

M = 1 : 100



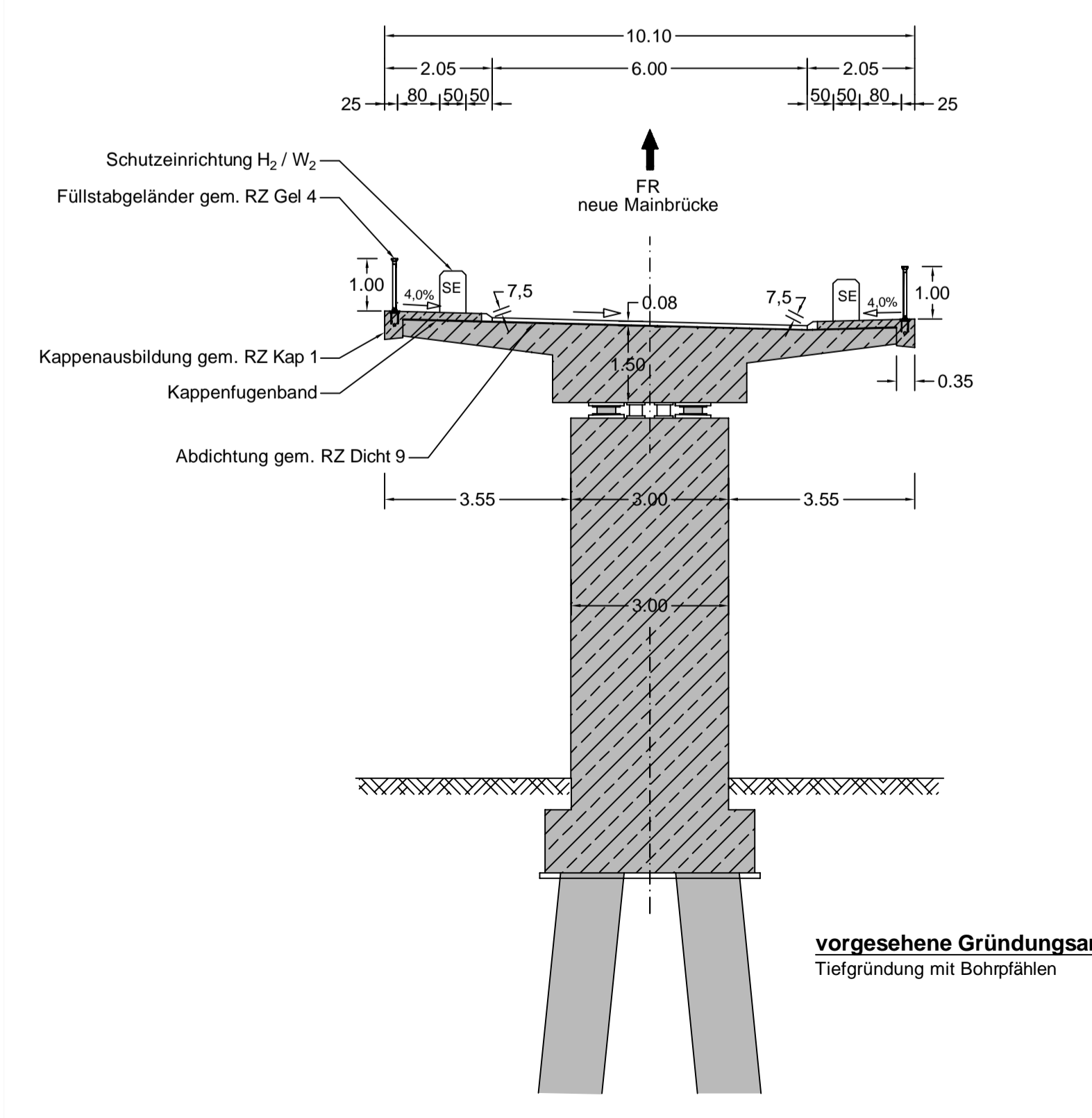
Ansicht Widerlager Rampe

M = 1 : 100



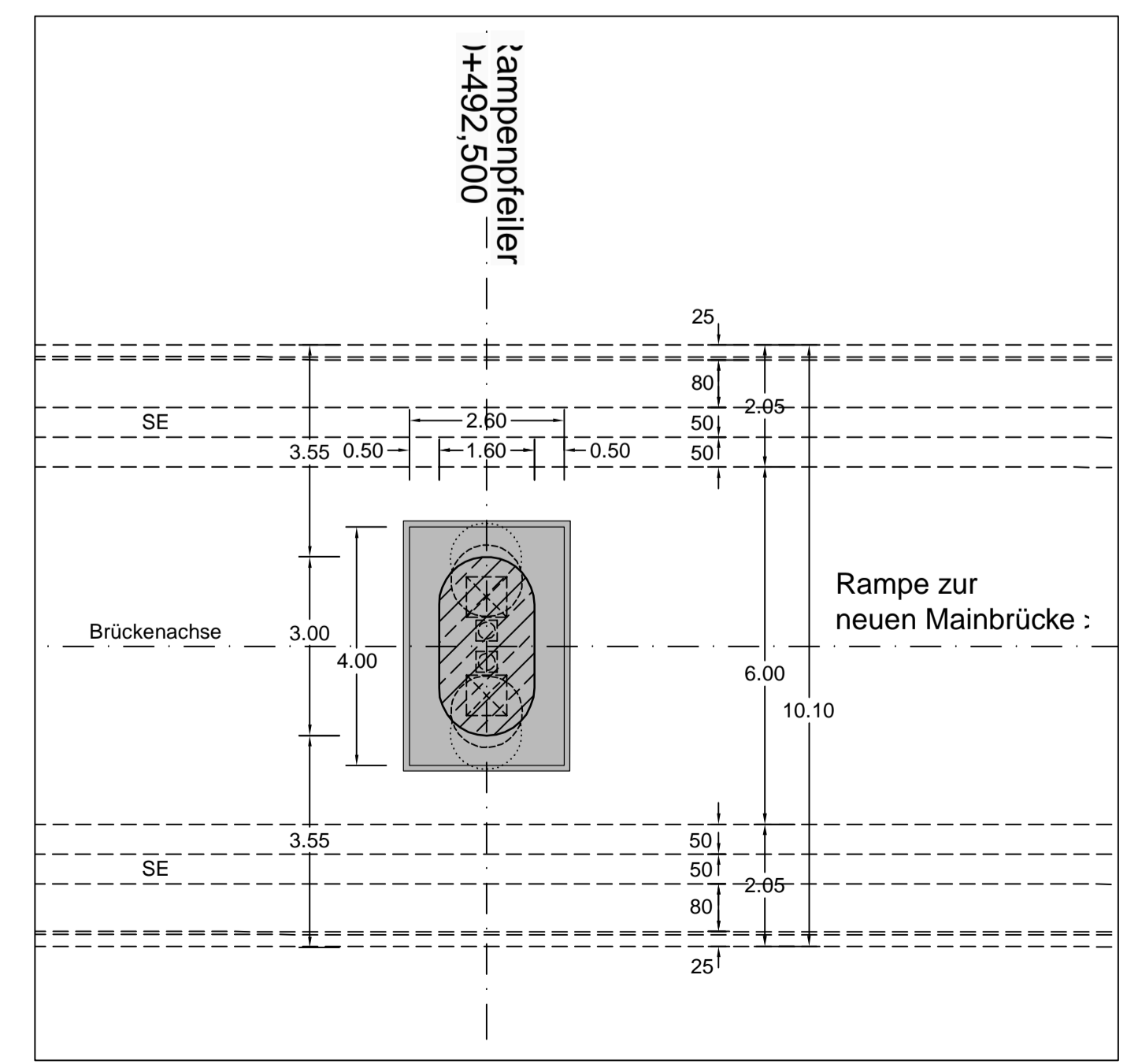
Schnitt Rampenpfeiler

M = 1 : 100



Detail Pfeilerdraufsicht

M = 1 : 100



Bauwerk 03
Brücke B 469 (Rampe) zur St 2309
Bau-km 0+411 bis 0+602,50
KrW WL = 100 gon, Brücke parallel zur B 469
StW = 7 x 27,50m = 192,50 m
BzG = 9,60 m
LH = 4,70 m über B 469 / 3,50 m am WL
Verkehrslasten: gem. DIN EN 1991-2 LM1, Stanag MLC 50/50 - 100

Geobasisdaten © Bayerische Vermessungsverwaltung

Deckplan 15 Blatt 2 TT vom 23.08.2019 ersetzt
Bauwerksskizze Bauwerk 03, Unterlage 15 Blatt 2 vom 29.08.2014

Straßenbauverwaltung Freistaat Bayern Staatliches Bauamt Aschaffenburg Güterstraße 1, 63733 Aschaffenburg, Tel. 09351 100-1, Fax 09351 100-300, E-Mail: poststelle@stbawb.bayern.de	bearbeitet:	August 2014	Striegel
	gezeichnet:	August 2014	Voß
	geprüft:	August 2014	Weidenbach
Projekt:			

Nr.	Art der Änderung	Datum	Zeichen
PL 23	Aktualisierung Schmutzwasserleitung nachrichtlich (Nr.4.17)	12.08.2019	Voß
PL 11	Anpassung Planfeststellungsgrenze; Ergänzung Fernmeldeleitung (4.26)	07.08.2019	Trc
PL 11	Änderung Trassenführung geplante Gasetellung Open Grid (Nr.4.6)	05.06.2018	Trc

FESTSTELLUNGSENTWURF

	Markt Kleinwallstadt	Unterlage / Blatt-Nr.: 15 / 2 TT
	Straße / Abschn.-Nr. / Stat.: St 2309_390_0,500-1,300	Bauwerksskizze Bauwerk 03 Brücke B 469 (Rampe) zur St 2309
PROJIS-Nr.:	Maßstab: 1 : 500 / 1 : 100	

St 2309
Bau einer Ortsumfahrung Kleinwallstadt mit
Neubau Mainbrücke südlich Kleinwallstadt

Aufgestellt: 29.08.2014 / 29.06.2018 / 23.08.2019
Markt Kleinwallstadt

Peter Maichof